





<b>GEODETICKÁ TECHNICKÁ ZPRÁVA</b>											
Název akce	<b>Kluziště města Konice, zaměření inženýrských sítí</b>	Číslo zakázky	268/2006								
Dodavatel	<b>GEODETIKA s.r.o., Sportovní 3, 796 01 Prostějov</b>										
Objednatel	Insta Prostějov s.r.o., Kojetínská 2, Prostějov										
Obec	Konice	Souřad. systém	S-JTSK								
Okres/Kraj	Prostějov/Olomoucký	Výškový systém	BpV								
Rozsah prací	vodovod 36m, kabel NN 51m, kanalizace 109m	Třída přesnosti	3								
Přístroje a pomůcky	Totální stanice TRIMBLE 5503 DR	Měřítka	1:500								
Software	MicroStation, GV, OpenGeo	Zaměřeno	XII/2006								
Další údaje	<p>Na základě požadavku objednatele bylo provedeno zaměření trasy inženýrských sítí pro kluziště města Konice.</p> <p>Určení a popisy technologických prvků byly zpracovány podle zadání objednatele.</p> <p>Trasa vodovodu a kabelu NN byla měřena po záhozu podle určení objednatele.</p> <p>Souřadnicový a výškový systém byl odvozen z bodů PBPP k.ú. Konice</p>										
Seznam příloh:	<table style="width: 100%; border: none;"> <tr> <td style="width: 70%;">1. Technická zpráva</td> <td style="width: 30%; text-align: right;">3x</td> </tr> <tr> <td>2. Kresba zaměřené trasy vodovodu, kabelu NN, a kanalizace M 1:500</td> <td style="text-align: right;">3x</td> </tr> <tr> <td>3. Seznam souřadnic a výšek měřených bodů</td> <td style="text-align: right;">3x</td> </tr> <tr> <td>4. Disketa s níže uvedenými soubory</td> <td style="text-align: right;">1x</td> </tr> </table>			1. Technická zpráva	3x	2. Kresba zaměřené trasy vodovodu, kabelu NN, a kanalizace M 1:500	3x	3. Seznam souřadnic a výšek měřených bodů	3x	4. Disketa s níže uvedenými soubory	1x
1. Technická zpráva	3x										
2. Kresba zaměřené trasy vodovodu, kabelu NN, a kanalizace M 1:500	3x										
3. Seznam souřadnic a výšek měřených bodů	3x										
4. Disketa s níže uvedenými soubory	1x										
Obsah diskety(CD) :	<p>KONICE_V.DGN - zaměřená trasa vodovodní přípojky</p> <p>KONICE_E.DGN - zaměřená trasa kabelu NN</p> <p>KONICE_K.DGN - zaměřená trasa kanalizační přípojky</p> <p>KONICE_A.DGN - body polohopisné situace</p> <p>KONICE_G.DGN - vlastní polohopisná situace</p> <p>SEZNAM.TXT - seznam souřadnic a výšek měřených bodů</p> <p>TZ.DOC - technická zpráva</p>										
Vyhotovitel:	Ing. V. Měchura										
Odpovědný geodet:	Ing. D. Vystavěl										
Datum:	V Prostějově 18.12.2006										



344/2006      18.12.2006

Náležitosti a přesnosti odpovídá  
 právním předpisům

MĚŘILI	VYPRACOVAL	ČÍSLO ZAKÁZKY	 <b>GEODETIKA s.r.o.,</b> Sportovní 3, Prostějov tel.: 582 330 238	
Ing. V. Měchura	Ing. V. Měchura	268/2006		
J. Horáková				
OBEC: Konice	OKRES: Prostějov			
OBJEDNATEL/INVESTOR: Insta Prostějov s.r.o., Kojetínská 2, PV				
NÁZEV ZAKÁZKY		Č. VÝKR.	Mapa vykazuje stav k	XII/2006
Kluziště města Konice - kanalizační přípojka		1/1	Souřadnicový systém	JTSK
			Výškový systém	BpV
			Třída přesnosti	3
ZAMĚŘENÍ SKUTEČNÉHO VYHOTOVENÍ STAVBY			Měřítko mapy	1:500

## SEZNAM SOUŘADNIC A VÝŠEK MĚŘENÝCH BODŮ

Stavba: Kluziště města Konice, zaměření inženýrských sítí

Okres: Prostějov  
Obec: Konice  
K. ú.: Konice  
Zakázka číslo: 268/2006  
Souřad. systém: JTSK  
Výškový systém: BpV

bod č. == Y ===== X ===== Z ===== poznámka

### vodovod:


1	573226.79	1118804.85	448.00	stávající potrubí
2	573226.33	1118804.50	448.01	stávající potrubí
3	573226.16	1118805.06	448.04	rPE 32
4	573219.71	1118812.73		rPE 32/CHRPE 63
5	573216.21	1118815.91		rPE 32/CHRPE 63
6	573211.98	1118819.42	448.22	rPE 32
25	573209.72	1118821.69	446.10	rPE 32
30	573203.11	1118829.76	445.47	rPE 32
31	573203.97	1118830.76	445.21	rPE 32/odběrné místo

### kabel NN:

13	573245.24	1118854.45	446.19	PER2
14	573245.43	1118854.29	446.16	PER2
15	573244.10	1118853.19	446.11	PER2
18	573244.92	1118853.29	445.58	AYKY 4x25/CHRPE DN50
19	573245.13	1118852.24	445.53	AYKY 4x25/CHRPE DN50
20	573232.26	1118841.21	445.41	AYKY 4x25/CHRPE DN50
21	573220.10	1118830.66	445.34	AYKY 4x25/CHRPE DN50
22	573214.90	1118826.47	445.72	AYKY 4x25/CHRPE DN50
23	573213.72	1118826.62	445.89	AYKY 4x25/CHRPE DN100
26	573207.81	1118833.20	445.37	AYKY 4x25/CHRPE DN100/RH

### kanalizace:

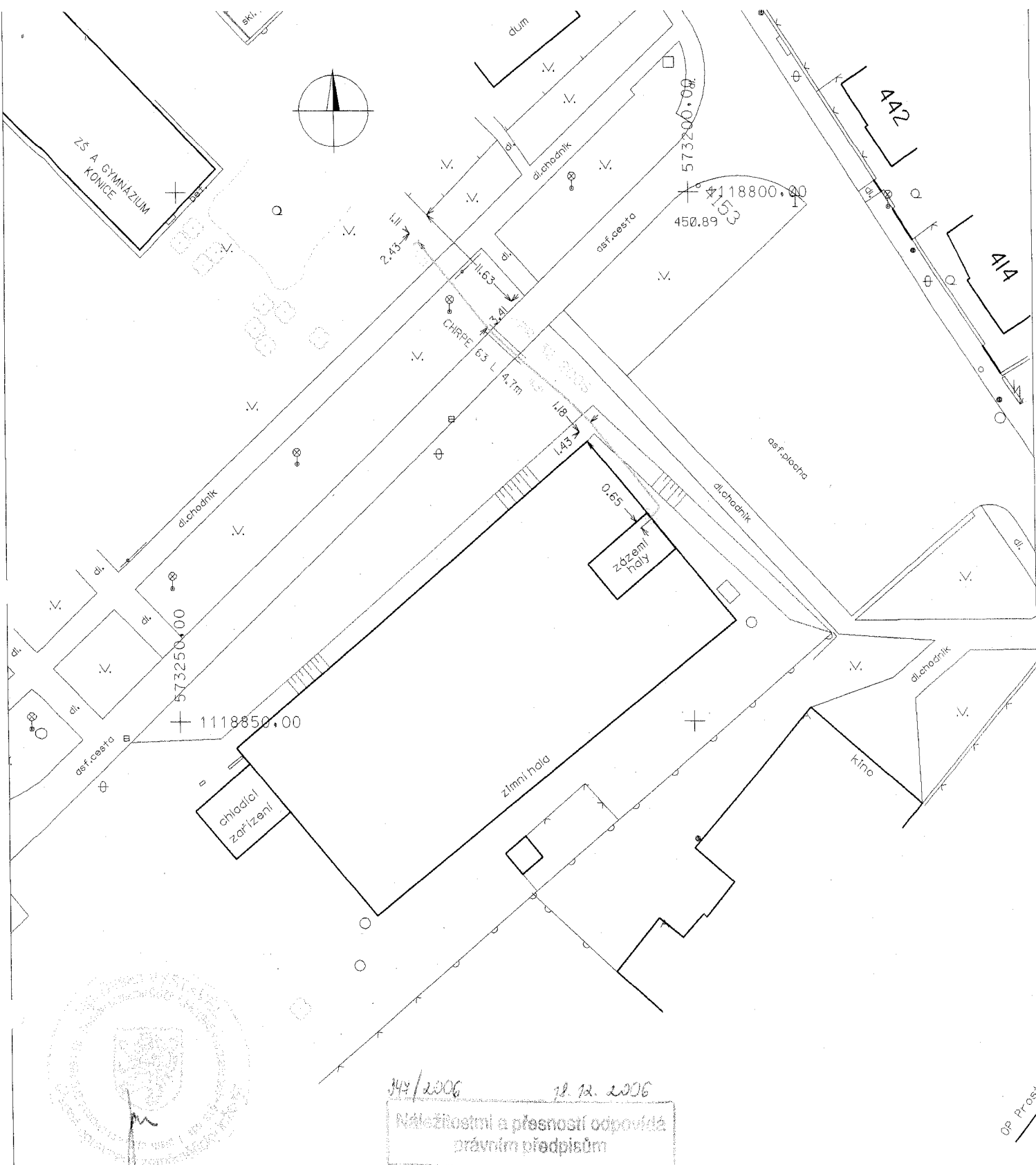
9	573263.13	1118851.57	444.92	PVC DN250
32	573202.48	1118832.53	445.69	PVC DN250
33	573201.94	1118832.16	445.72	PVC DN250
35	573197.36	1118836.68	445.42	ČOV
36	573196.57	1118836.78	445.34	PVC DN250
8	573263.77	1118851.09	446.60	ŠS /poklop/
41	573194.35	1118840.67	445.23	Š1 /dno/
42	573232.94	1118873.12	444.98	Š2 /dno/




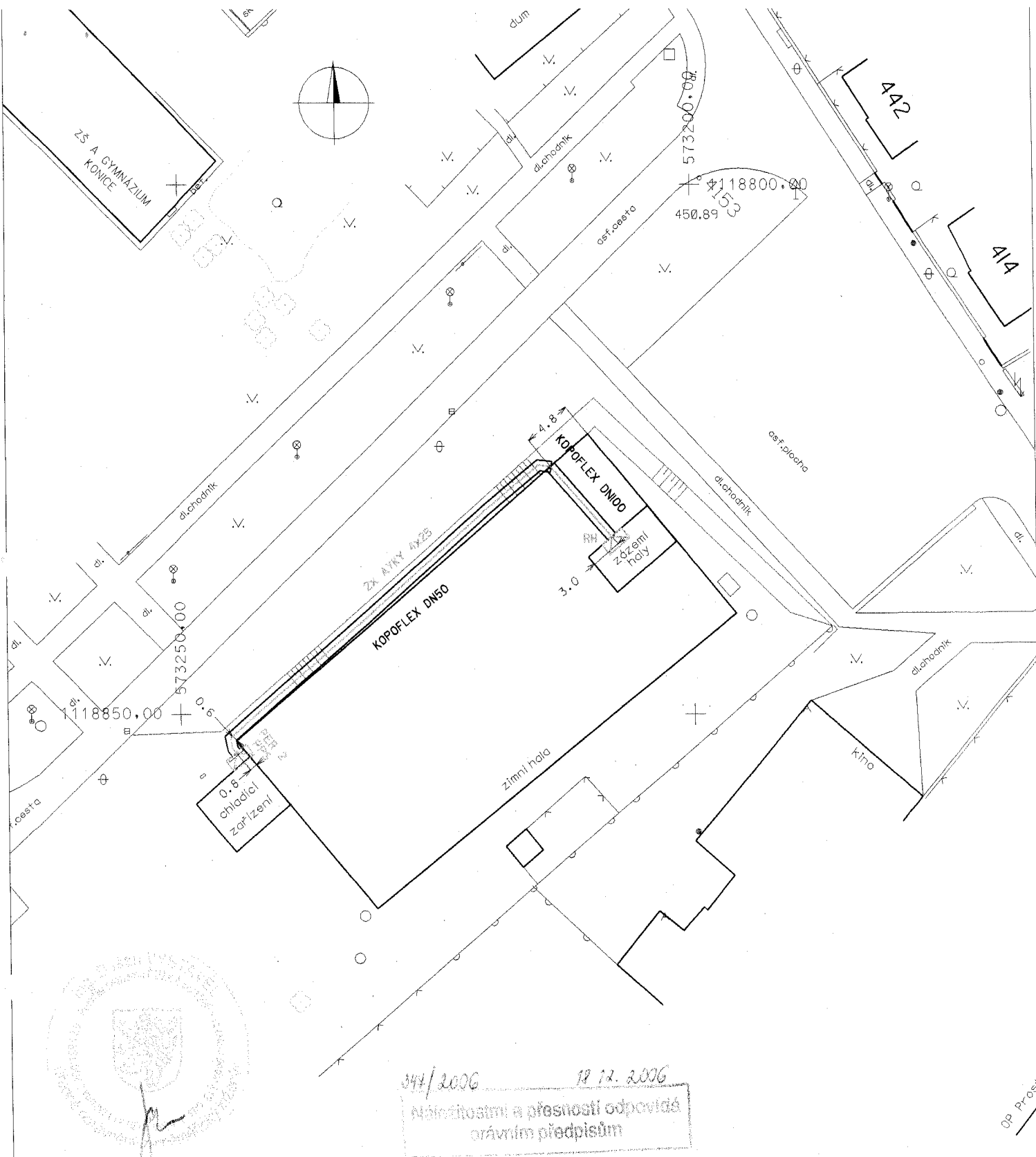
344/2006

18.12.2006


Náležitosti a přesnosti odpovídá  
právní předpisům



MĚŘILI		VYPRACOVAL	ČÍSLO ZAKÁZKY	<div> <i>Geodetika</i> GEODETIKA s.r.o., Sportovní 3, Prostějov tel.: 582 330 238</div>	
Ing. V. Měchura		Ing. V. Měchura	268/2006		
J. Horáková					
OBEC: Konice		OKRES: Prostějov			
OBJEDNATEL/INVESTOR: Insta Prostějov s.r.o., Kojetínská 2, PV					
NÁZEV ZAKÁZKY			Č. VÝKR.  1/1	Mapa vykazuje stav k	XII/2006
Kluziště města Konice - vodovodní přípojka				Souřadnicový systém	JTSK
				Výškový systém	BpV
				Třída přesnosti	3
ZAMĚŘENÍ SKUTEČNÉHO VYHOTOVENÍ STAVBY				Měřítko mapy	1:500



344/2006 18.12.2006  
Měřiči a přesností odpovídá  
zákonu o měřičích

MĚŘIL		VYPRACOVAL	ČÍSLO ZAKÁZKY	<div> <b>Geodetika</b> GEODETIKA s.r.o., Sportovní 3, Prostějov tel.: 582 330 238</div>	
Ing. V. Měchura		Ing. V. Měchura	268/2006		
J. Hordková					
OBEC: Konice		OKRES: Prostějov			
OBJEDNATEL/INVESTOR: Insta Prostějov s.r.o., Kojetínská 2, PV					
NÁZEV ZAKÁZKY			Č. VÝKR.	Mapa vykazuje stav k	XII/2006
Kluziště města Konice			1/1	Souřadnicový systém	JTSK
- přípojka NN				Výškový systém	BpV
				Třída přesnosti	3
ZAMĚŘENÍ SKUTEČNÉHO VYHOTOVENÍ STAVBY				Měřítko mapy	1:500